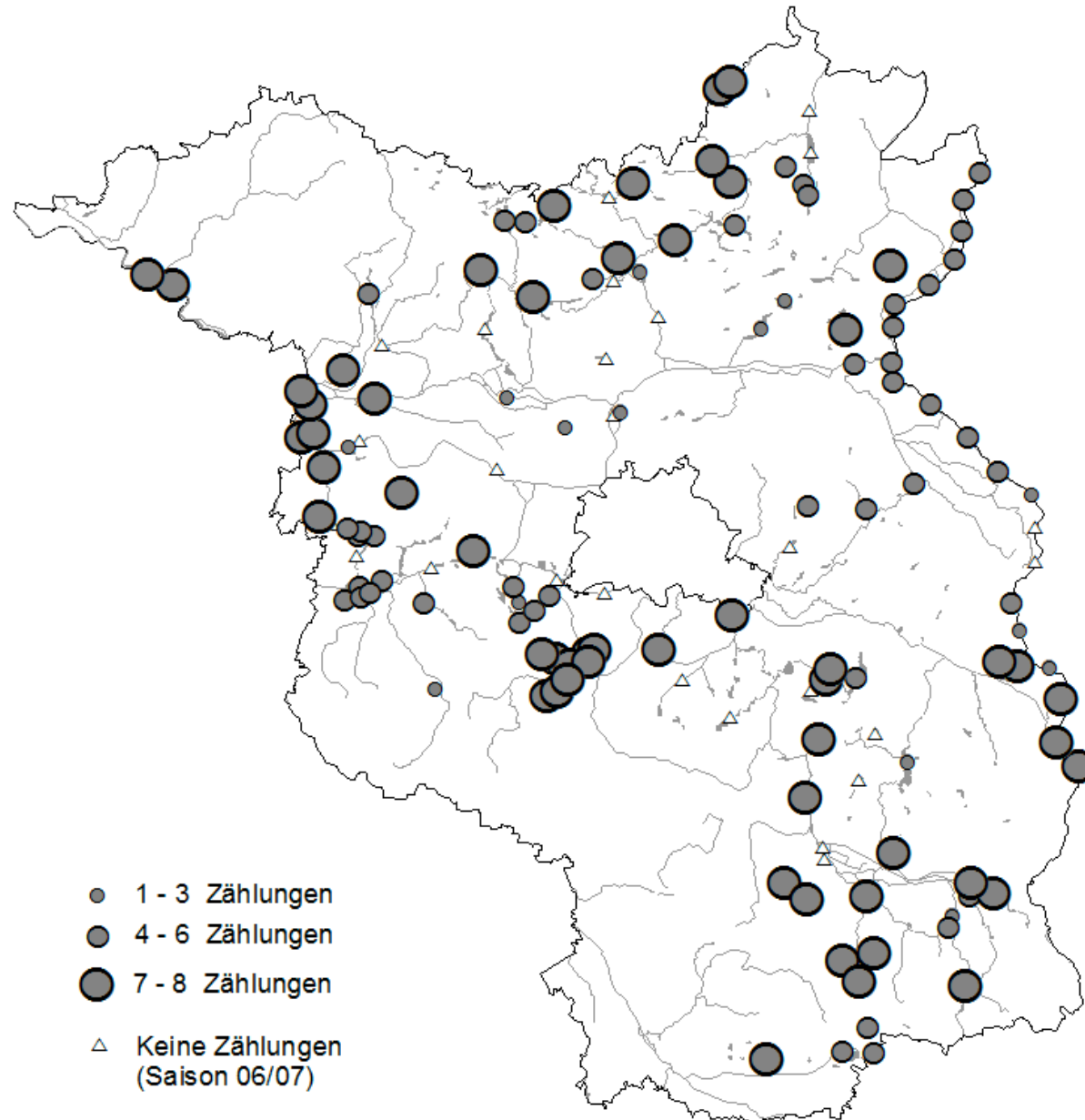




**Aktuelles aus der  
Wasservogelzählung  
in Brandenburg**

## was? wann? wo?

- gezählt werden alle Wasservogelarten
- bis zu 8 Termine im Winterhalbjahr (Sep – Apr)
- immer zur Monatsmitte am Wochenende (bzw. montags)
- rund 110 Gebiete in ganz Brandenburg



## warum? weshalb? wieso? wozu?

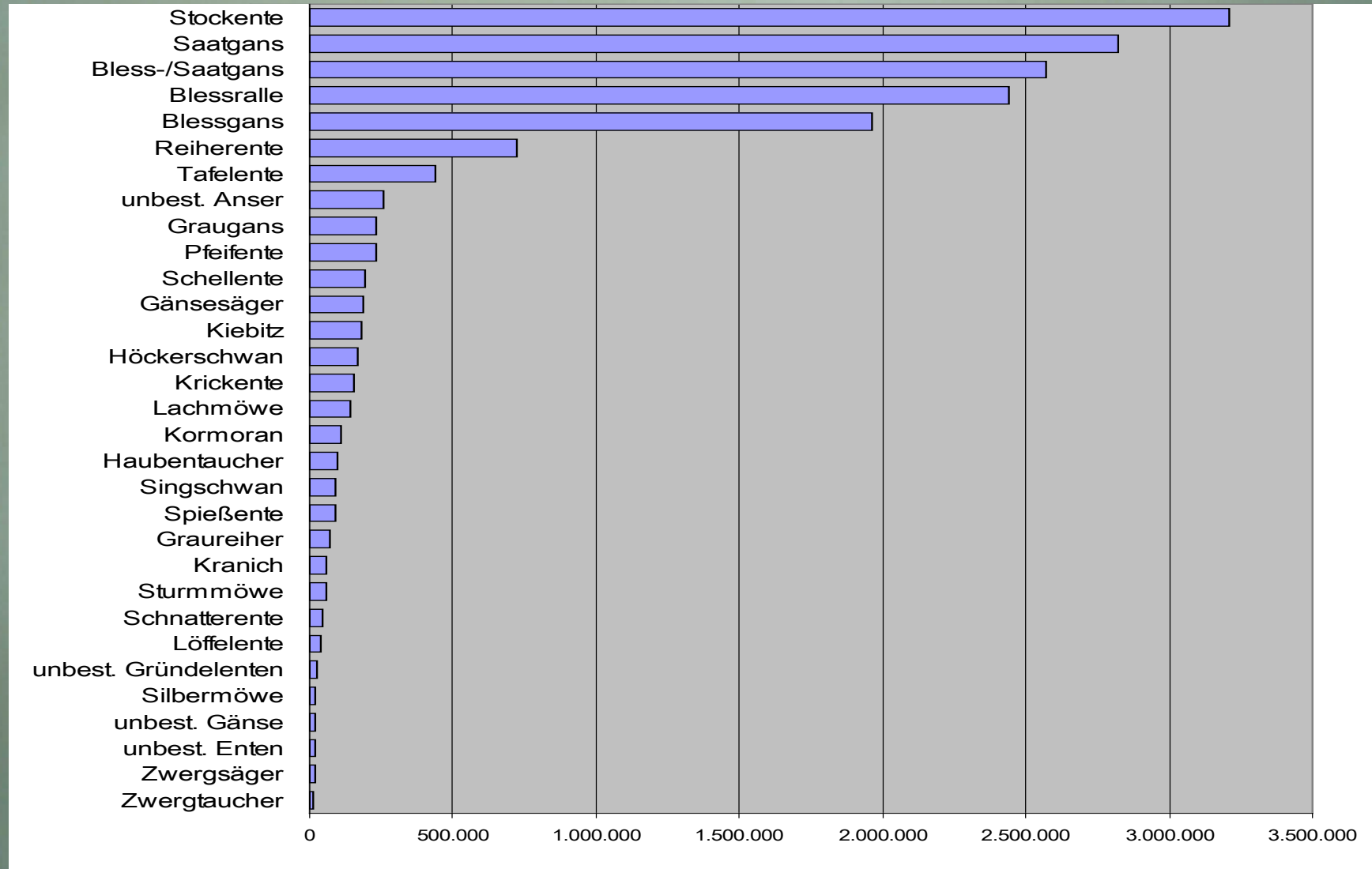
- möglichst genaue Bestandszahlen von Wasservögeln auch als Beitrag zu (inter)nationalen Bestandserhebungen
- längerfristige Bestandstrends
- Bedeutung von Rastgebieten für Wasservögel
- Bestandsverlagerungen, veränderte Rastgewohnheiten
- Phänologie von Rastbeständen (Vogelzug)
- Einfluss der Witterung (Kältewinter, Klimawandel, ..)

## Ein bisschen Geschichte ....

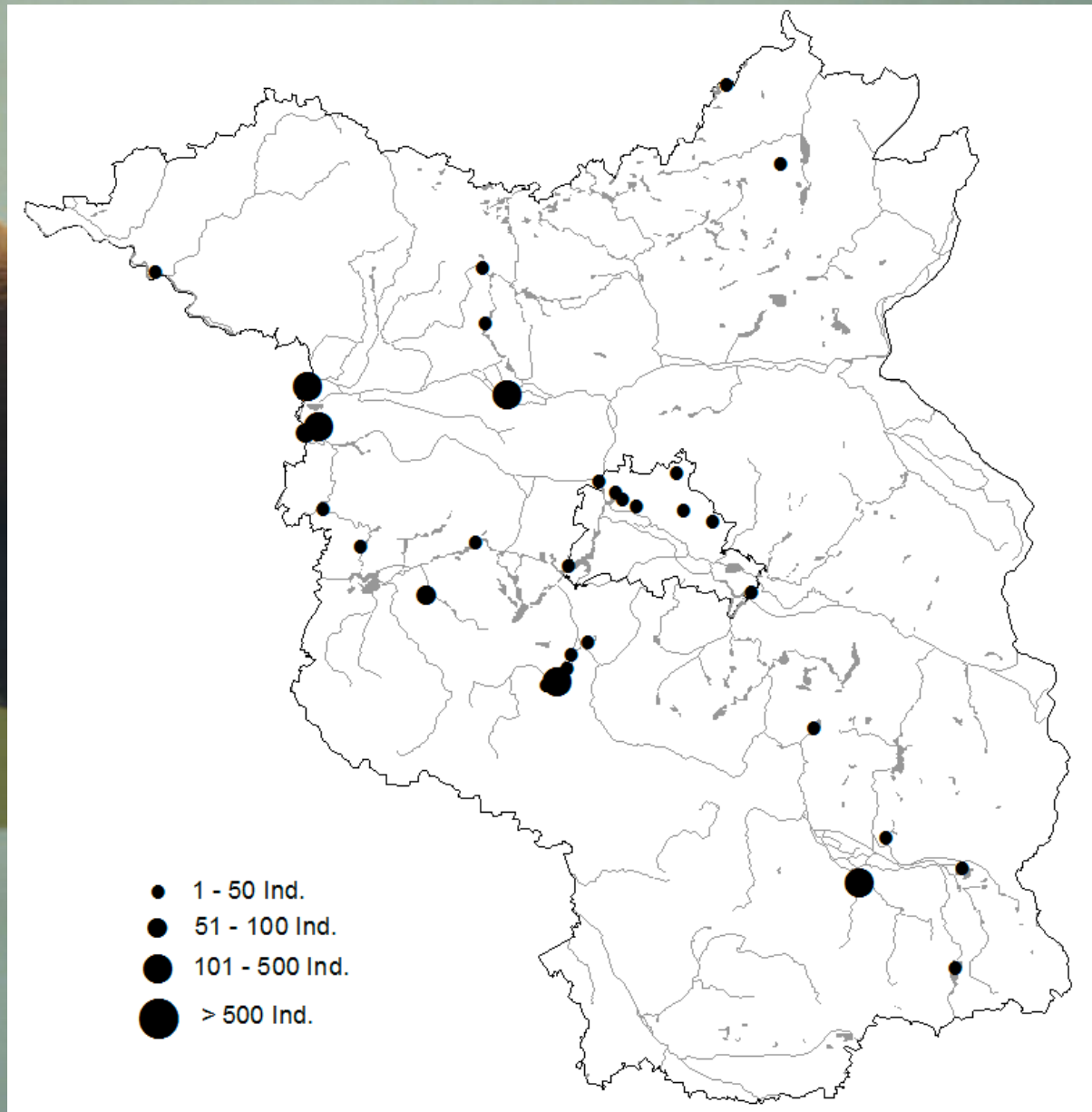
inzwischen zusammengetragenes Datenmaterial:

- seit 1963 liegen Zähldaten vor
- 9.289 Zählbögen in der Datenbank
- in vielen Gebieten inzwischen mehr als 100 Zählungen
- 84.511 Datensätze (Art pro Zähltermin und Zählgebiet = 1 Datensatz)
- insgesamt etwa 16.800.000 Individuen erfasst
- für 18 Arten wurden mehr als 100.000 Individuen gezählt

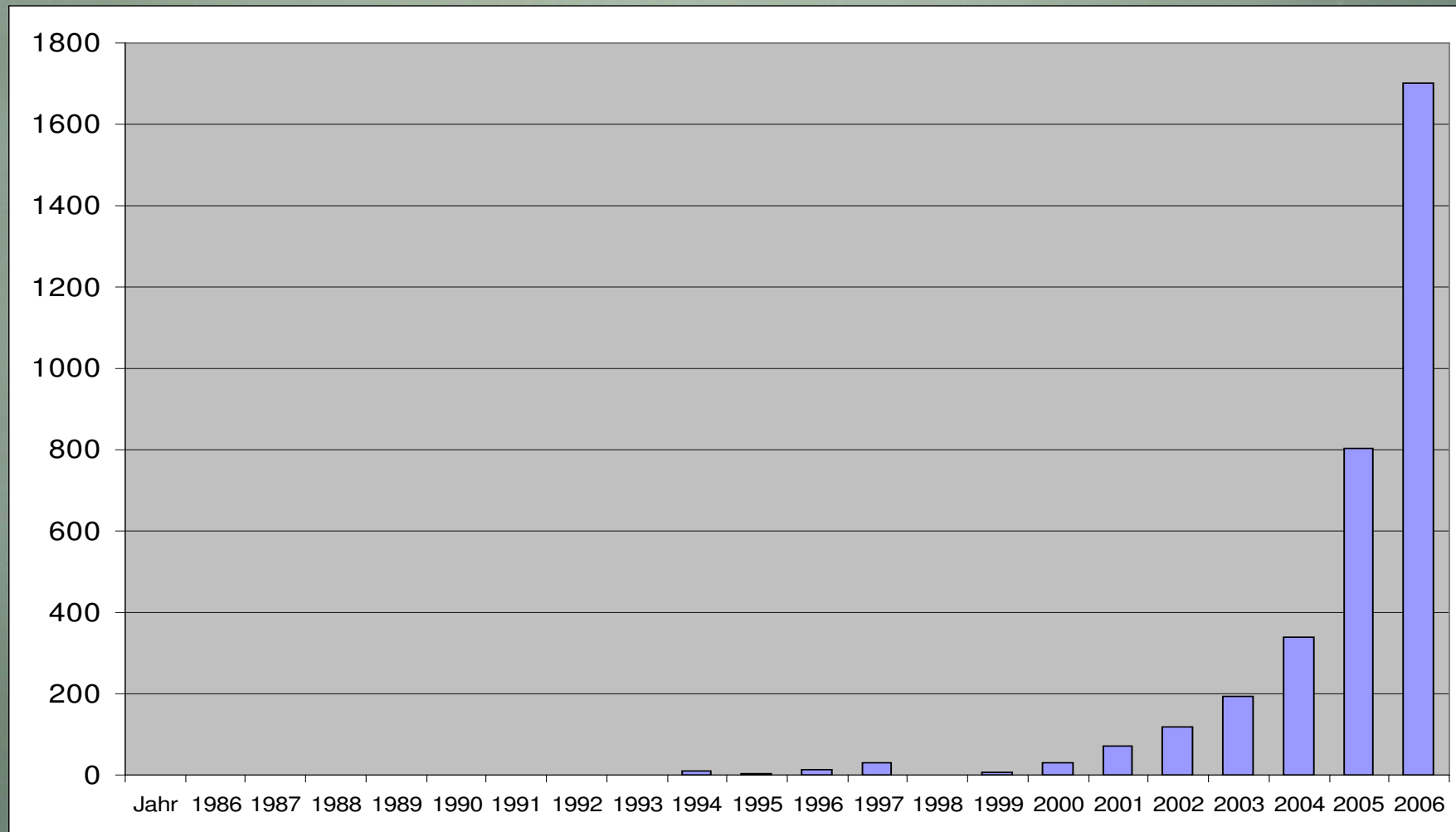
# Die häufigsten erfassten Arten (1963-2008)



# Löffelente April 2008 in Bbg.

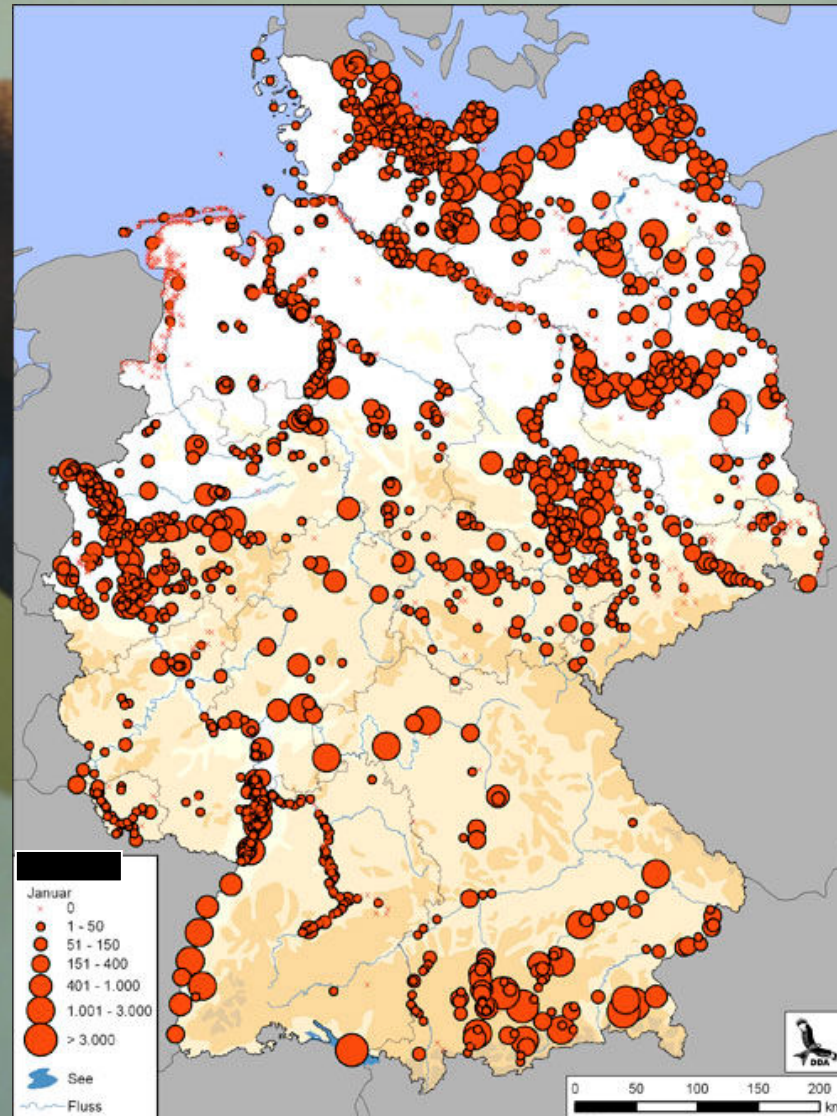


# Trend: Silberreiher in Brandenburg

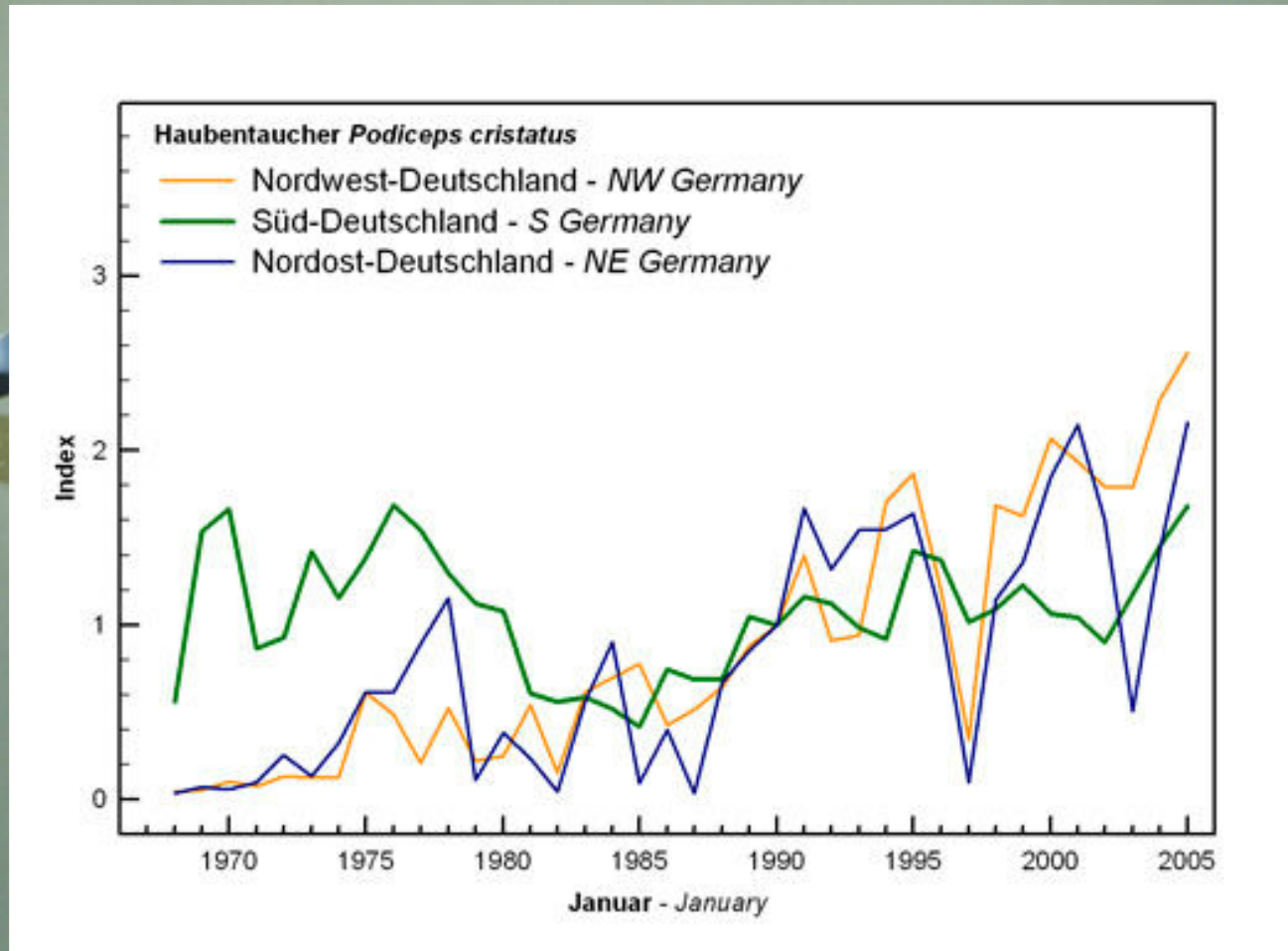




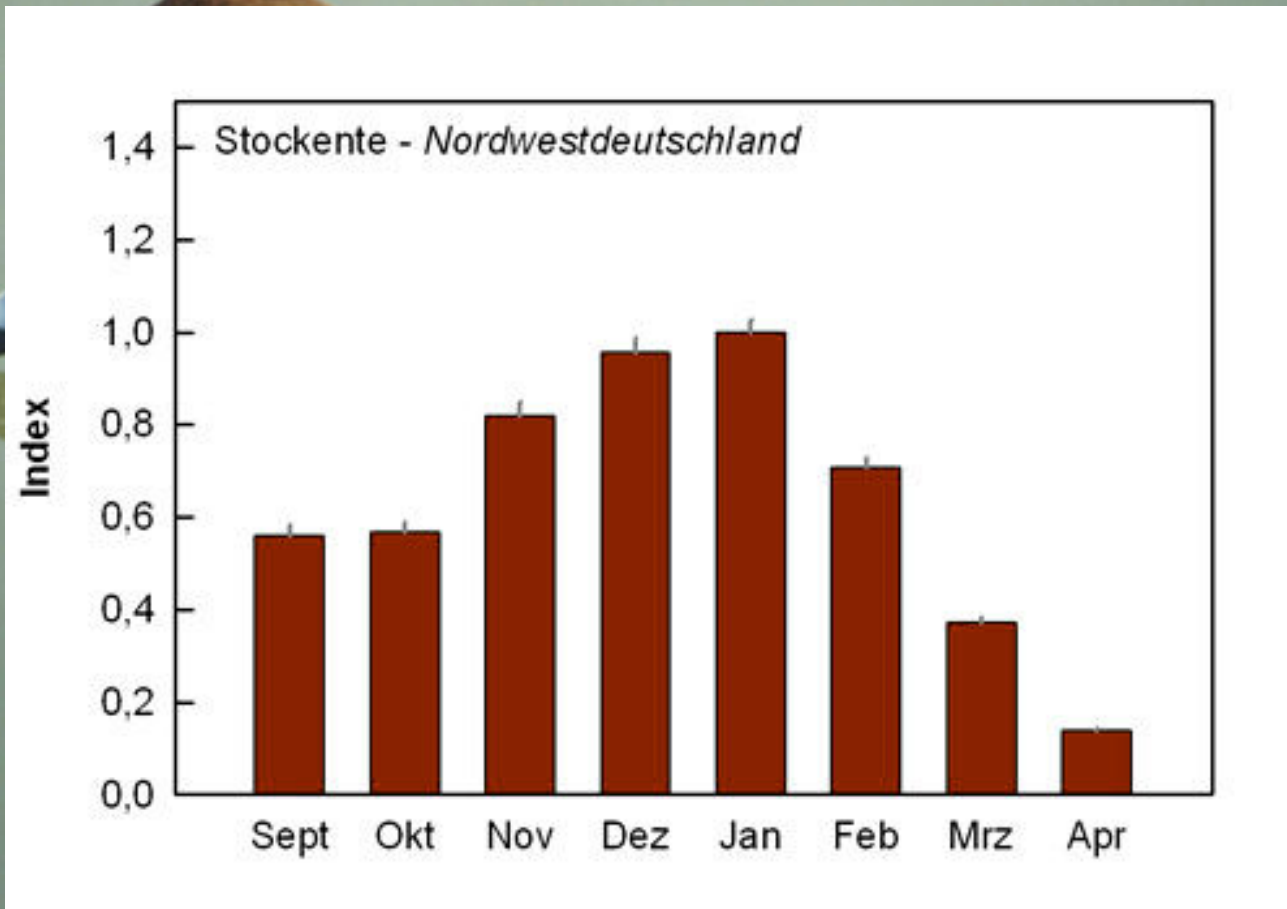
# Bundesweite Auswertungen I



# Bundesweite Auswertungen II



# Bundesweite Auswertungen II



# Ausblick & Perspektiven

- räumliche Verteilung der Arten
- längerfristige Bestandstrends
- Dokumentation veränderter Zuggewohnheiten
- Auswertung von Jungvogel- und Geschlechteranteilen
- Eingabe älterer Daten

# Ausblick & Perspektiven

- bestehende Zählungen fortführen (Gebietsabdeckung, Zählintensität)
- einzelne Lücken im Zählgebietsnetz schließen (Gebietskulisse prüfen)
- in derzeit unbesetzten Gebieten Zählungen wieder aufnehmen
- unvollständige oder ungenaue Eintragungen auf den Zählbögen vermeiden

**Alle Vögel  
sind schon da ...**



**... aber wer  
zählt mich ??**